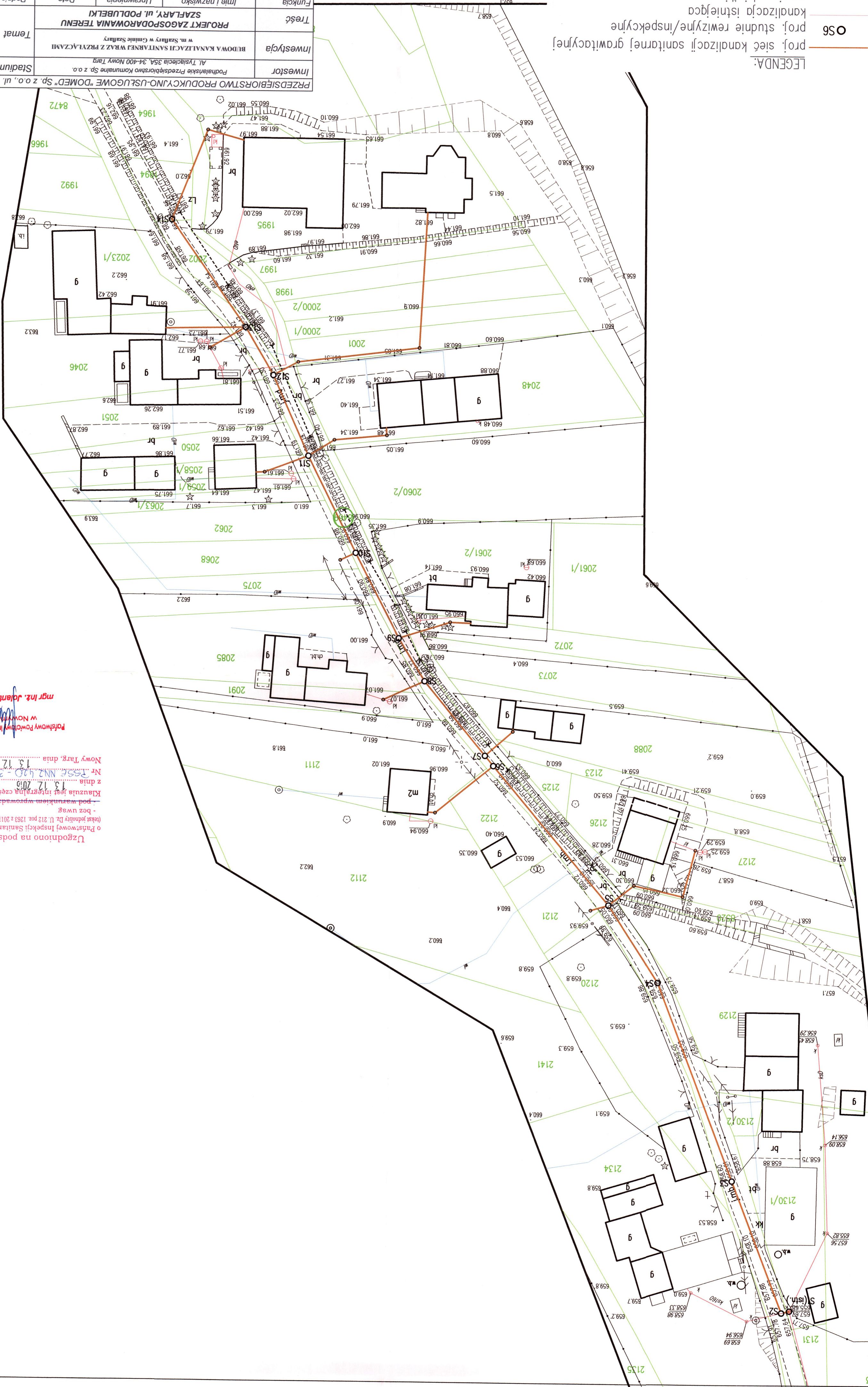


LEGENDA:
— proj. sieć kanalizacji sanitarnej grawitacyjnej
— proj. studnie rewizyjne/inspekcyjne
— kanalizacja istniejąca
— granica działki

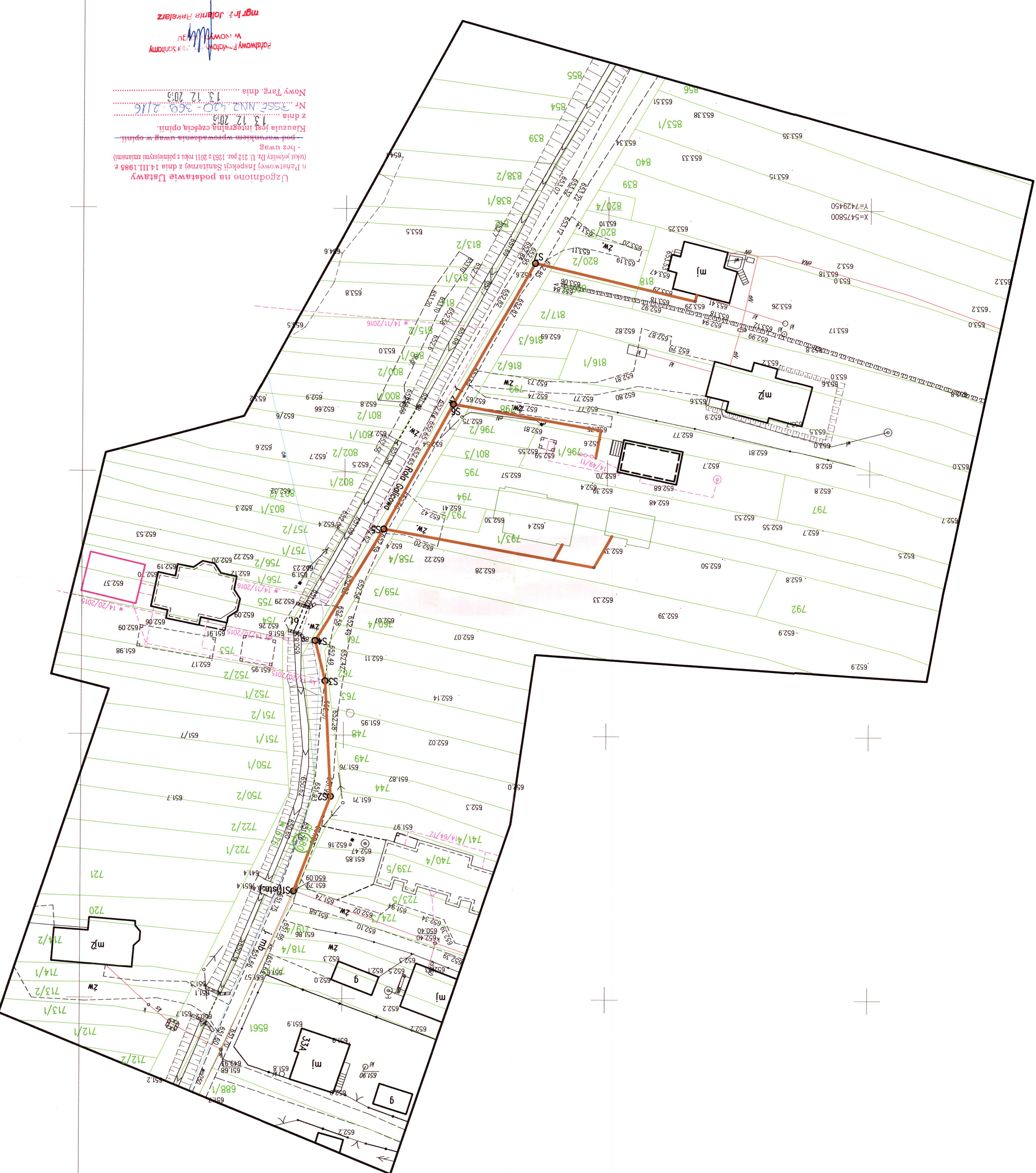


PRZEDSIĘBIORSTWO PRODUKCyjNO-USŁUGOWE "DOMED" Sp. z o.o., ul. Bystrzycka 26, Wrocław	Podłańskie Przedsiębiorstwo Komunalne Sp. z o.o.	Al. Tyśiąclecia 35A, 34-400 Nowy Targ
Investor	BUDOWA KANALIZACJI SANITARNEJ WRAZ Z PRZYLĄCZAMI	SZAFELARY, ul. PODLUBELKI
Temat	PROJEKT ZAGOSPODAROWANIA TERENU	
Podpis	Data	Uprawnienia
październik '16	październik '16	426/94/UW
październik '16	październik '16	241/DOŚ/06
październik '16	październik '16	426/94/UW
Asyst. projektanta	Aleksandra Pola	
Proj. inst. sanit.	Piotr Peregudowski	
Proj. inst. sanit.	Henryk Aleksandruk	
Imię i nazwisko		
Funkcja		
Treść		

Uzgodniono na podstawie Ustawy
o Państwowej Inspekcji Sanitarnej z dnia 14.III.1985 r.
(tekst jednolity Dz. U. 212 poz. 1263 z 2011 roku z późniejszymi zmianami)
- bez uwag
Klauzula jest integralną częścią opinii.
z dnia 13.12.2016
Nr. 13.12.2016
Nowy Targ, dnia 13.12.2016
mgr inż. Jolanta Bakalarz
Państwowy Powiatowy Inspektor Sanitarny
w Nowym Targu

LEGENDA:
proj. sieć kanalizacji sanitarnej grawitacyjnej
proj. studnie rewizyjne/inspekcyjne
kanalizacja istniejąca
granica działki

PRZEDSIĘBIORSTWO PRODUKCyjNO-USŁUGOWE "DOMED" Sp. z o.o., ul. Bystrzycka 26, Wrocław	Investor	Podziałskie Przedsiębiorstwo Komunalne Sp. z o.o. Al. Tysiąclecia 35A, 34-400 Nowy Targ
	Inwestycja	BUDOWA KANALIZACJI SANITARNEJ WRAZ Z PRZYŁĄCZAMI w m. Szafary w Gminie Szafary
	Treść	PROJEKT ZAGOSPODAROWANIA TERENU SZAFARY, ul. ROLA GALICOWA
	Funkcja	Imię i nazwisko Henryk Aleksandrak
	Proj. inst. sanit.	241/DOŚ/06
	Proj. spr. inst. sanit.	426/94/UW
	Asyst. projektanta	Aleksandra Pella
	Podpis	paździenik '16
	Temat	paździenik '16
	Stadium	paździenik '16
	SIEĆ KANALIZACJI SANITARNEJ	
	PB	
	Skala:	1:500
	Nr rys.	1

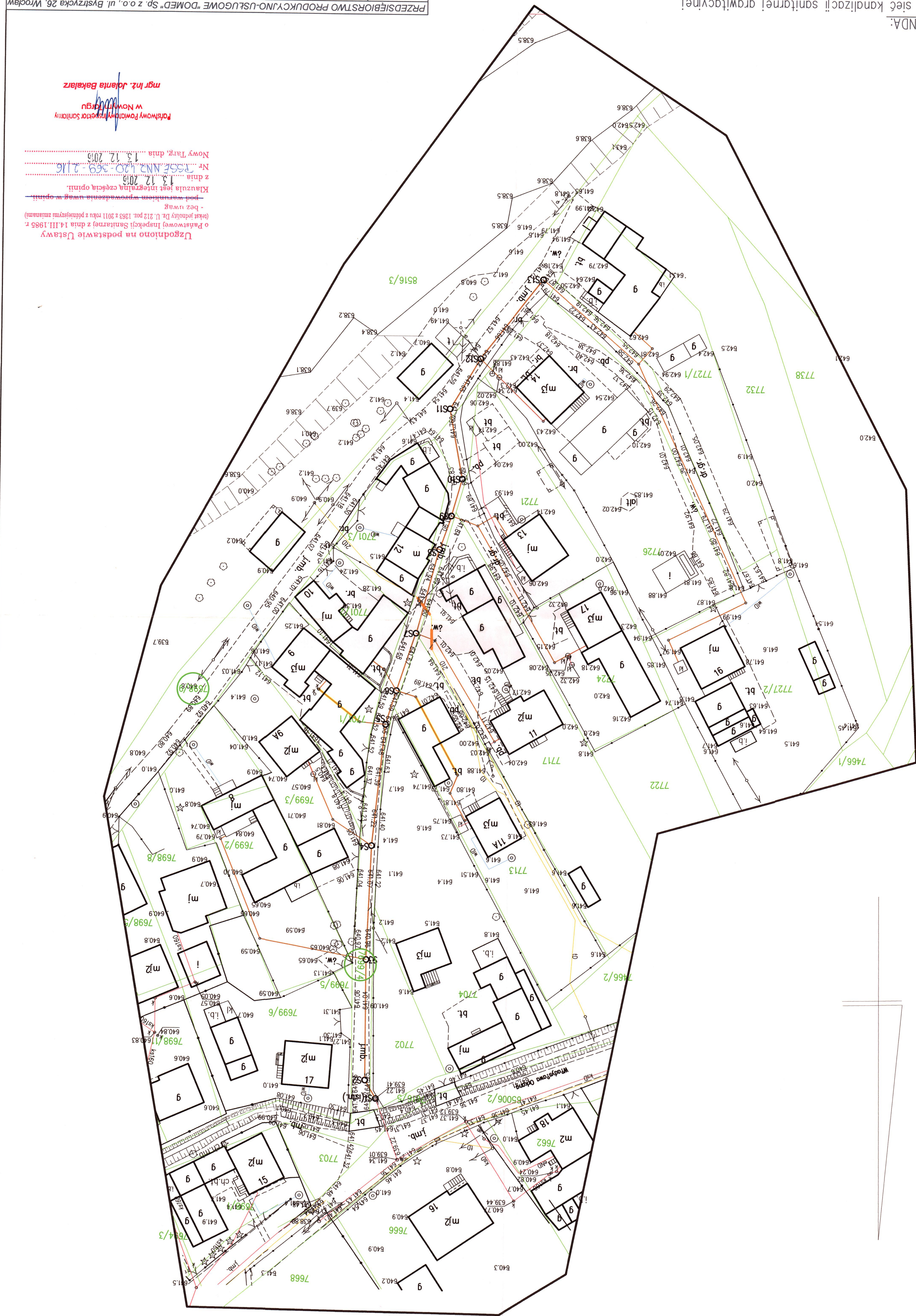


Uzgodniono na podstawie Ustawy
o Państwowym Inspektoracie Sanitarnym z dnia 14.III.1966 r.
(tekst jednolity Dz. U. 212 poz. 1263 z 2011 roku z późniejszymi zmianami)
- bez uwag
pod warunkiem wprowadzenia uwag w opini
Klauzula jest integralną częścią opinii.
z dnia 13.12.2016
Nr. 3552/NN2.430-369.2/16
13.12.2016
Nowy Targ, dnia 13.12.2016
mgr inż. Jolanta Pakala
Podpisany
W Nowym Targu

- LEGENDA:
- proj. sieć kanalizacji sanitarnej grawitacyjnej
 - proj. studnie rewizyjne/inspekcyjne
 - kanalizacja istniejąca
 - realizacja metodą bezwykopową
 - granicza działki
 - rura ochronna

PRZEDSIĘBIORSTWO PRODUKCyjNO-USŁUGOWE "DOMED" Sp. z o.o., ul. Bystrzycka 26, Wrocław		
Investor	Podobański Przedsiębiorstwo Komunalne Sp. z o.o. Al. Tyśiąclecia 35A, 34-400 Nowy Targ	
Investycja	BUDOWA KANALIZACJI SANITARNEJ WRAZ Z PRZYŁĄCZAMI w m. Szalany w Gminie Szalany	
Treść	PROJEKT ZAGOSPODAROWANIA TERENU SZALARY, ul. NADWODNIA	
Funkcja	Imię i nazwisko	Henryk Aleksandruk
	Uprawnienia	426/94/UW
Asyst. projektanta	Piotr Peregudowski	październik '16
	Aleksandra Peła	październik '16
Temat		październik '16
		październik '16
Stadium		Podpis
PB		
SIEĆ KANALIZACJI SANITARNEJ		
Skala: 1:500		Nr rys. 1

Uzgodniono na podstawie Ustawy
o Państwowej Inspekcji Sanitarnej z dnia 14.III.1985 r.
(tekst jednolity Dz. U. 212 poz. 1263 z 2011 roku z późniejszymi zmianami)
- bez uwagi
pod warunkiem wprowadzenia uwag w opini.
Klauzula jest integralną częścią opinii.
z dnia 13.12.2016
Nr. 1362.NN.120-369-2.116
Nowy Targ, dnia 13.12.2016
mgr inż. Jolanta Bakalarz
Państwowy Powiatowy Inspektor Sanitarny
w Nowym Targu





STAROSTA NOWOTARSKI

34-400 Nowy Targ ul. Bolesława Wstydliviego 14
tel./fax (018)2663174 e-mail: zudp@nowotarski.pl

Nowy Targ dn. 04.04.2017

ODPIS PROTOKOŁU NARADY KOORDYNACYJNEJ z dnia 04.04.2017 do sprawy znak: 6630.14.6.2017

Wasz znak:

z dnia: 17.03.2017

Na podstawie art. 28b, 28c, 28d, 28e ustawy z dnia 17 maja 1989r. - Prawo geodezyjne i kartograficzne (Dz. U. z 2000r. Nr 100 poz. 1086 i Nr 120 poz. 1226 oraz z 2014 r. poz. 897), oraz ustawy z dnia 7 lipca 1994r. Prawo Budowlane (jednolity tekst: Dz.U. z 2013 r. poz. 1409 z późn.zm.), zespół koordynujący

UZGADNIA

lokalizację sieci kanalizacji sanitarnej wraz z przyłączami

w miejscowości: Szaflary - ul. Nadwodnia, Podlubelki i Rola Galicowa

Wnioskodawca: Przedsiębiorstwo Produkcyjno-Usługowe DOMED Sp. z o.o.
Bystrzycka 26
54-215 Wrocław

Stanowiska uczestników narady:

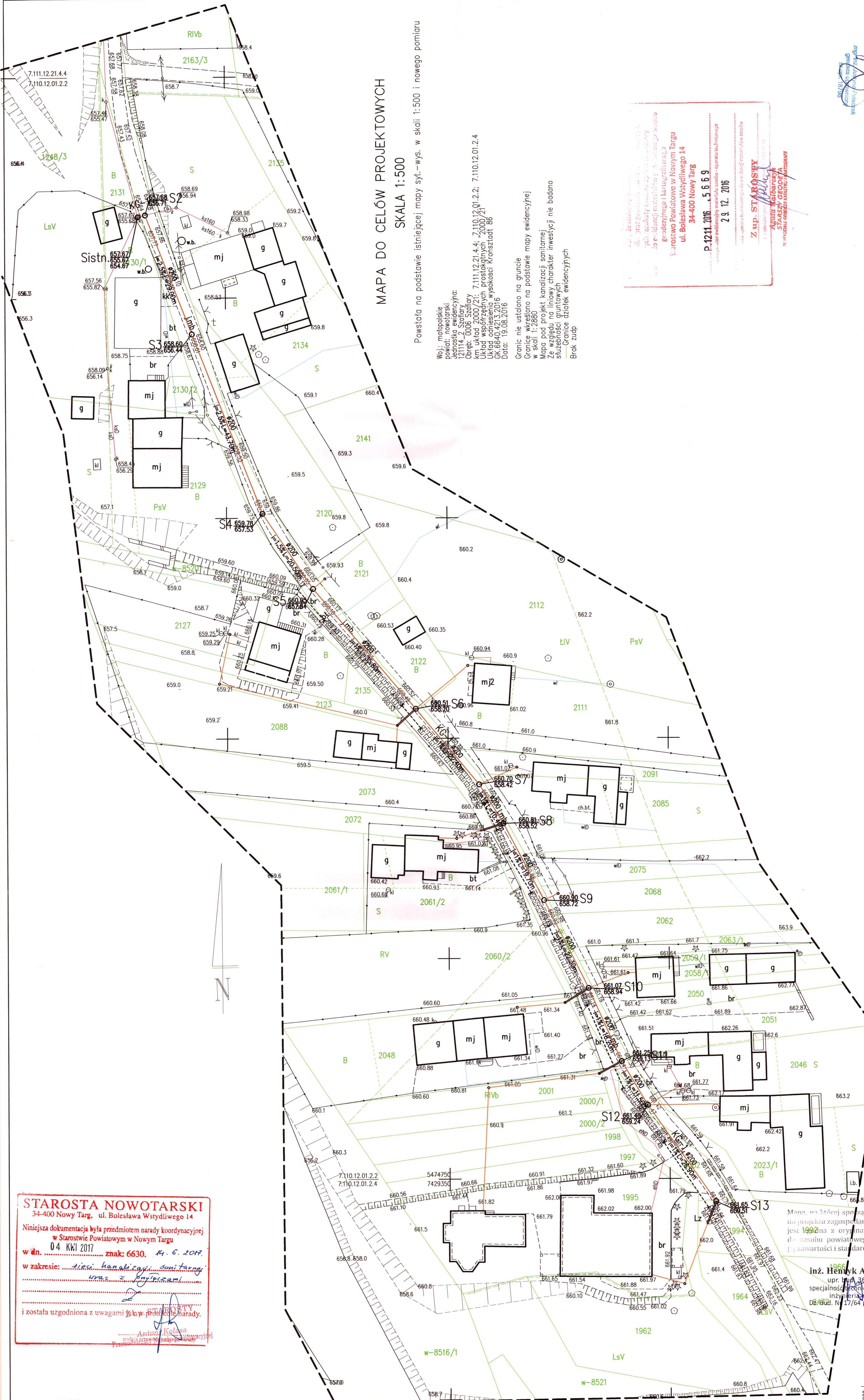
1. Wnioskodawca: nieobecny.
2. Wójt Gminy Szaflary: nieobecny.
3. Piotr MACIASZ - Powiatowy Zarząd Dróg w Nowym Targu: Bez uwag.
4. Stanisław REMIASZ - TAURON Dystrybucja S.A. Oddział w Krakowie:
 - a) Przed przystąpieniem do prac w odległości mniejszej niż:
 - 3 m od skrajnych przewodów linii napowietrznych nN,
 - 10 m od skrajnych przewodów linii napowietrznych SN,
 - 15 m od skrajnych przewodów linii napowietrznych WN,należy uzgodnić bezpieczne metody pracy ze Spółką eksploatującą sieć. Odległości powyższe dotyczą również użycia dźwignic, licząc odległość od najdalej wysuniętej części maszyny do skrajnego przewodu. Prace ziemne należy prowadzić w ten sposób, aby nie naruszać ustrojów słupów linii jw., inaczej będą musiały być odbudowane kosztem i staraniem winnego ich uszkodzenia.
 - b) Kategorycznie zabraniamy prowadzenia robót ziemnych sprzętem mechanicznym bez nadzoru w odległości mniejszej niż 2 m od zlokalizowanego przekopem kontrolnym kabla.
 - c) Prace w pobliżu urządzeń podziemnych TAURON Dystrybucja S.A. należy wykonać ręcznie, zgodnie z obowiązującymi normami. Wskazane jest ze względu na bezpieczeństwo osób i mienia, by przed przystąpieniem do prac wystąpić do TAURON Dystrybucja S.A. Oddział w Krakowie o nadzór branżowy.
5. ORANGE Polska S.A. - nieobecny.
6. Grzegorz KUKUŁA - Małopolska Sieć Szerokopasmowa TELEKOM sp.zo.o. Kraków: Bez uwag.
7. Wiesław JAROŃCZYK - Podhalańskie Przedsiębiorstwo Komunalne Sp. z o.o w Nowym Targu: Bez uwag..
8. Stanisław KOŚCIELNIAK - Polska Spółka Gazownicza Sp. z o.o Gazownia w Nowym Targu: Bez uwag.

ZA ZLECENIEM Z ORYGINAŁU

PEŁNOMOCNIK

Leszek Lorenc

Przewodnik w sprawie koordynacyjnej 53




MAPA DO CELÓW PROJEKTOWYCH
SKALA 1:500

Powstała na podstawie istniejącej mapy sył. - wys. w skali 1:500 i nowego pomiaru

Woj.: młpolskie
Powiat: nowotarski
Gmina: nowotarska
Lp. ewidencja: 121114-2 Szafary
Obre: 0006 Szafary
km uklad 2000/21: 7.111.12.21.4.4; 7.110.12.01.2.2; 7.110.12.01.2.4
Uklad współrzędnych prostokątnych 2000/21
Uklad odniesienia wysokości Kronsztadt 86
SK.66.40.421 S.2016
Data: 19.08.2016

Granice nie ustalono na gruncie
Granice określono na podstawie mapy ewidencyjnej
w skali 1:2880
Mapa pod projekt kanalizacji sanitarnej
Ze względu na liniowy charakter inwestycji nie badano
słabości gruntów
Granice działek ewidencyjnych
Brak zup

Starostwo Powiatowe w Nowym Targu
ul. Bolesława Wstydliwego 14
34-400 Nowy Targ
P.1211.2016.15.6.8.9
29.12.2016
Z up. STAROSTY
AGNIESZKA KOSIŃSKA
STAROSTA POWIATOWA
WYDZIAŁ GOSPODARSTWA I INŻYNIERII



STAROSTA NOWOTARSKI
34-400 Nowy Targ, ul. Bolesława Wstydliwego 14
Niniejsza dokumentacja była przedmiotem narady koordynacyjnej
w Starostwie Powiatowym w Nowym Targu
04 KW 2017
w dn. 14.06.2017
w zakresie: sieci kanalizacji sanitarnej
i została uzgodniona z uwagami

Mapa, na której sporządzono rysunek
do projektu zagospodarowania terenu
jest zgodna z oryginałem przyjętym
do zasobu powiatowego, w zakresie
jej zawartości i standardów.

inż. Henryk Aleksandruk
upr. inż. 351/77/Wr
specjalność: techn. budowlana
inżynieria sanitarna
Dz. 46/01. Nr 17/64 poz. 55 55 pkt. 1

Uwaga:
Nie należy się łączyć w terenie
linii nie wskazanych na minisprze
mapie urządzeń podziemnych, które
nie były załączone do inwentaryzacji
lub o których brak jest informacji

GEO-ART
GEODEZJA I BUDOWNICTWO
Jusztyna Polaczek
34-470 Czarny Dunajec, ul. Rynek 38, tel/fax 18 265-75-93
NIP 676-179-20-64 REGON 492835730

LEGENDA:

- proj. sieć kanalizacji sanitarnej grawitacyjnej Dz 200 PVC lite SN8
- proj. przyłącza kanalizacyjne Dz 160 PVC lite SN8
- OS6 proj. studnie rewizyjne/inspekcyjne
- kanalizacja istniejąca
- granica działki
- rura ochronna

PRZEDSIĘBIORSTWO PRODUKCYJNO-USŁUGOWE "DOMED" Sp. z o.o., ul. Bystrzycka 26, Wrocław				
Inwestor	Podhalańskie Przedsiębiorstwo Komunalne Sp. z o.o. Al. Tysiąclecia 35A, 34-400 Nowy Targ		Stadium	PB
Inwestycja	BUDOWA KANALIZACJI SANITARNEJ WRAZ Z PRZYŁĄCZAMI w m. Szafary w Gminie Szafary		Temat	SIEĆ KANALIZACJI SANITARNEJ
Treść	PROJEKT ZAGOSPODAROWANIA TERENU SZAFARY, ul. PODLUBELKI			
Funkcja	Imię i nazwisko	Uprawnienia	Data	Podpis
Proj. inst. sanit.	Henryk Aleksandruk	241/DOŚ/06	17.03.2017	
Proj. spr. inst. sanit.	Piotr Peregudowski	426/94/UW	17.03.2017	
Asyst. projektanta	Aleksandra Pela		17.03.2017	

Skala:
1:500
Nr rys. 1

GEODZIA I KARTOGRAFIA
Instytut Politechniczny
34-470 Częstochowa, ul. Ścieślickiego 21
biuro: tel. 034-38.101/108 18 265-75-93
NIP 676-100-20-00 KRAJON 492835730

PRZEDSIĘBIORSTWO PRODUKCYJNO-USŁUGOWE "DOMED" Sp. z o.o., ul. Bystrzycka 26, Wrocław	Investor	Podziałskie Przedsiębiorstwo Komunalne Sp. z o.o. Al. Tytusławska 35A, 34-400 Nowy Targ	Temat	Skała: 1:500 Nr rys. 1	
	Wykonawca	BUDOWA KANALIZACJI SANITARNEJ WRAZ Z PRZYSTĄPIEM w m. Szafary w Gminie Szafary			
	Opis	PROJEKT ZAGOSPODAROWANIA TERENU SZAFARY, ul. NADWODNIA			
Funkcja	Proj. inst. sanit.	Henryk Aleksandrak	Data	Podpis	
	Proj. sp. inst. sanit.	Piotr Peregułowski			17.03.2017
	Asyst. projektanta	Aleksandra Peła			17.03.2017

LEGENDA:

- prof. sieć kanalizacji sanitarniej grawitacyjnej D= 200 PVC lite SN8
- prof. przyłączna kanalizacyjna D= 160 PVC lite SN8
- prof. studnie rewizyjne/inspekcyjne
- kanalizacja istniejąca
- realizacja metoda bezwykopowa
- granica działki
- stara ochrona

inż. Henryk Aleksandruk
upr. bud. 361/72/Wr
specjalność techniczna budowlana
inżynieria sanitarna
Dz. Bud. Nr 17/64 poz. 55 §5 pkt. 1

Mano na mesa apontando para o livro.

STAROSTA NOWOTARSKI

34-400 Nowy Targ, ul. Bolesława Wyszyńskiego 14

Niniejsza dokumentacja była przedmiotem narady koordynacyjnej w Starostwie Powiatowym w Nowym Targu

04 KWI 2017 W dn.

dla: kancelaryj. dostawy

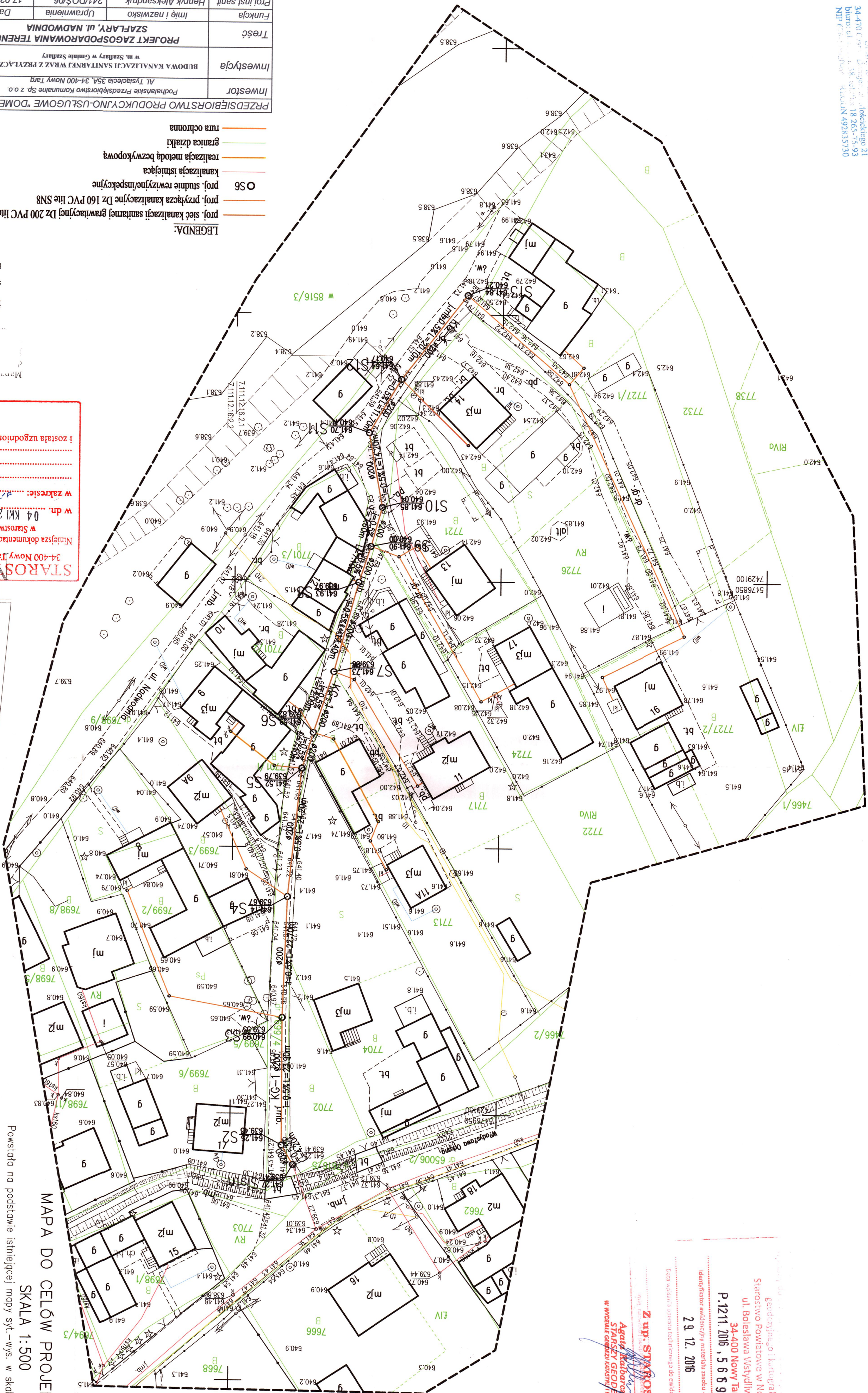
Koszty z przeliczonymi:

W zakresie:

Antoni Koska

podpisano i potwierdzono

14



MAPA DO CELÓW PROJEKTOWYCH
SKALA 1:500

SKALA 1:500

Powstała na podstawie istniejącej mapy syf. – wys. w skali 1:500 i nowego pomiaru

Woj.: małopolskie
powiat: nowotarski
jednostka ewidencyjna:

Obwód: 0006 Szafary
km układ 2000/21: 7.111.12.16.2.1; 7.111.12.16.2.2
Układ współrzędnych prostokątnych 2000/21

GR: 6640.4213.2016
Data: 04.09.2016

Granic nie ustalono na gruncie

o ulice wkręcono iu podstawie mapy ewidencyjnej:
w skali 1:2880

Ze względu na liniowy charakter inwestycji nie badano

Brak zduplikowanych danych

Starejście Powiatowe w Nowym Targu
ul. Bolesława Wyspiańskiego 14
P.1211, 2016 , 5 6 6 9
34-400 Nowy Targ
Identyfikator ewidencji materiału zasobu - operacji badaniemop
29.12.2016

Z up. STARSOSTY.....
Wydanie 1992
Agata Kalbarczyk
STARSZY GEODETA
W WYDZIALE GEODEZJI KATASTRU I KARTOGRAFII

mgr inż. Justyna Polaczek
geodeta sprawiony
nr upi. 18798